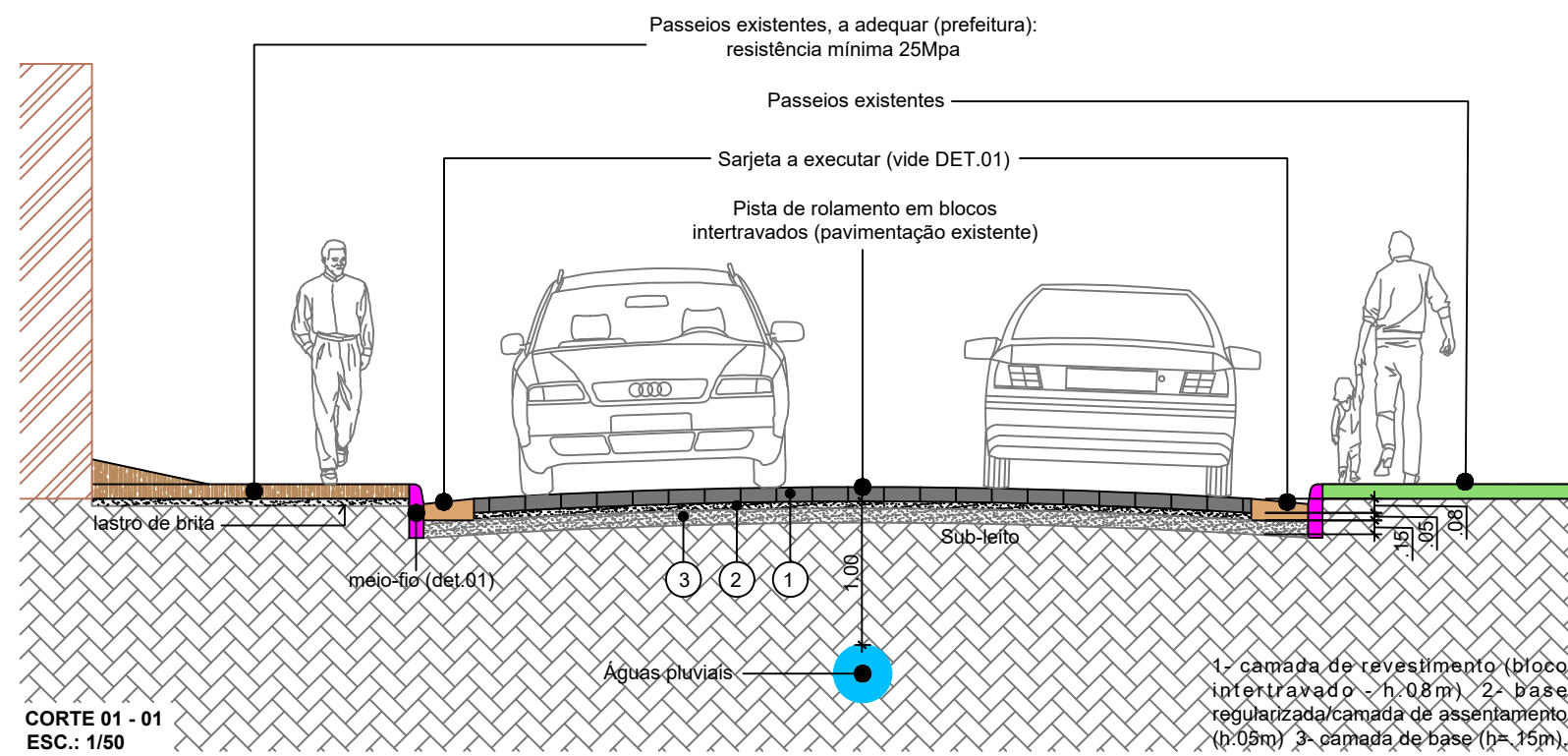
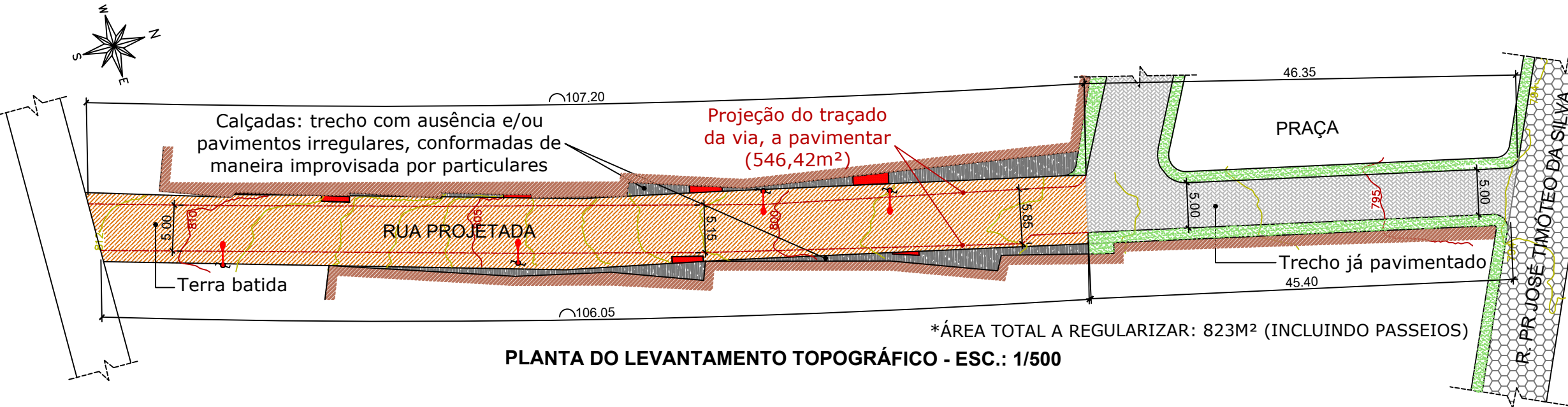


LOCALIZAÇÃO - ESC.: 1/500 - COORDENADAS GEOGRÁFICAS S 20°35'50.7" / W 42°15'51.4"

SEÇÃO TRANSVERSAL DA VIA (COM PAVIMENTO EXISTENTE)

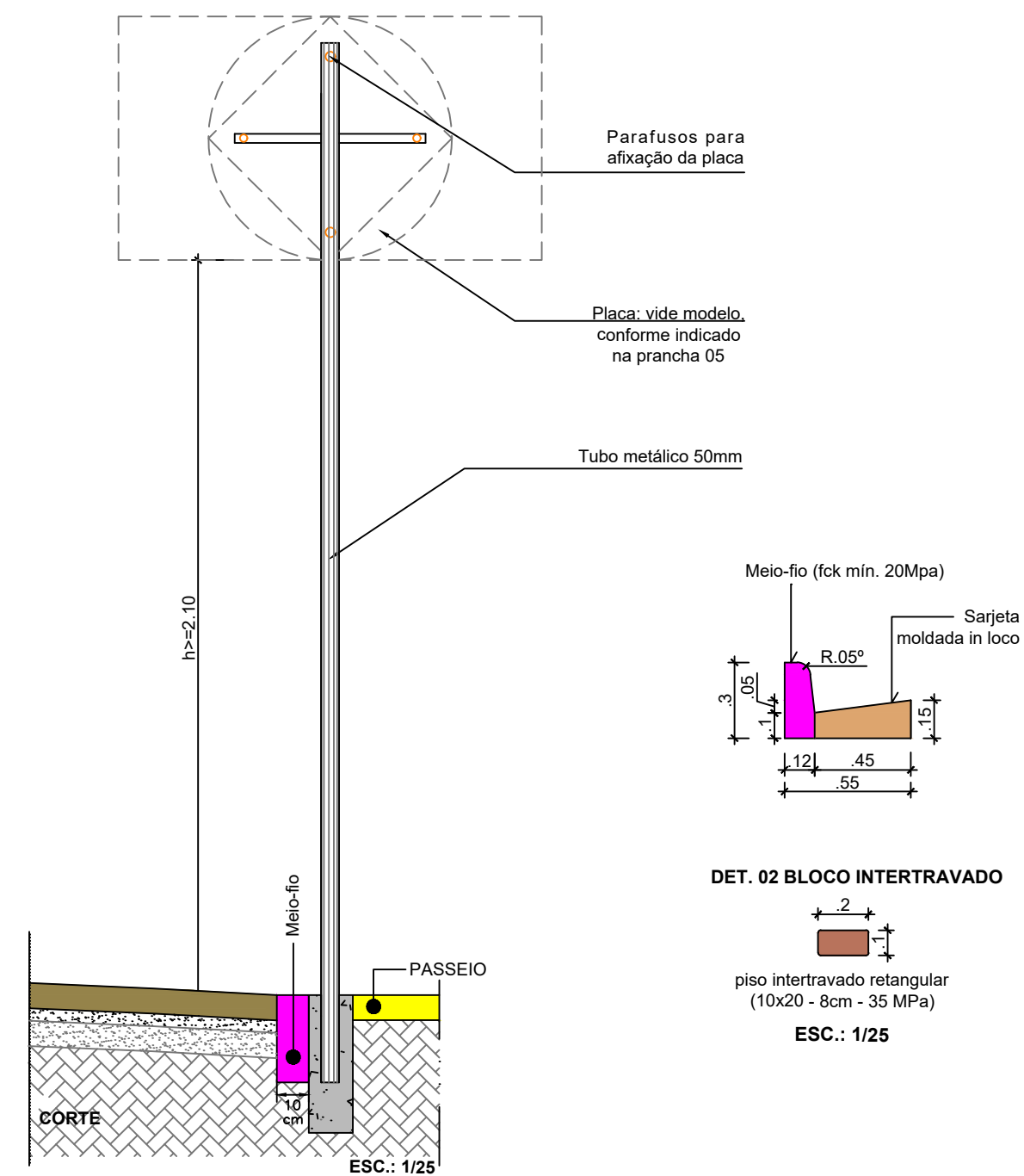


CORTE 01 - 01
ESC.: 1/50



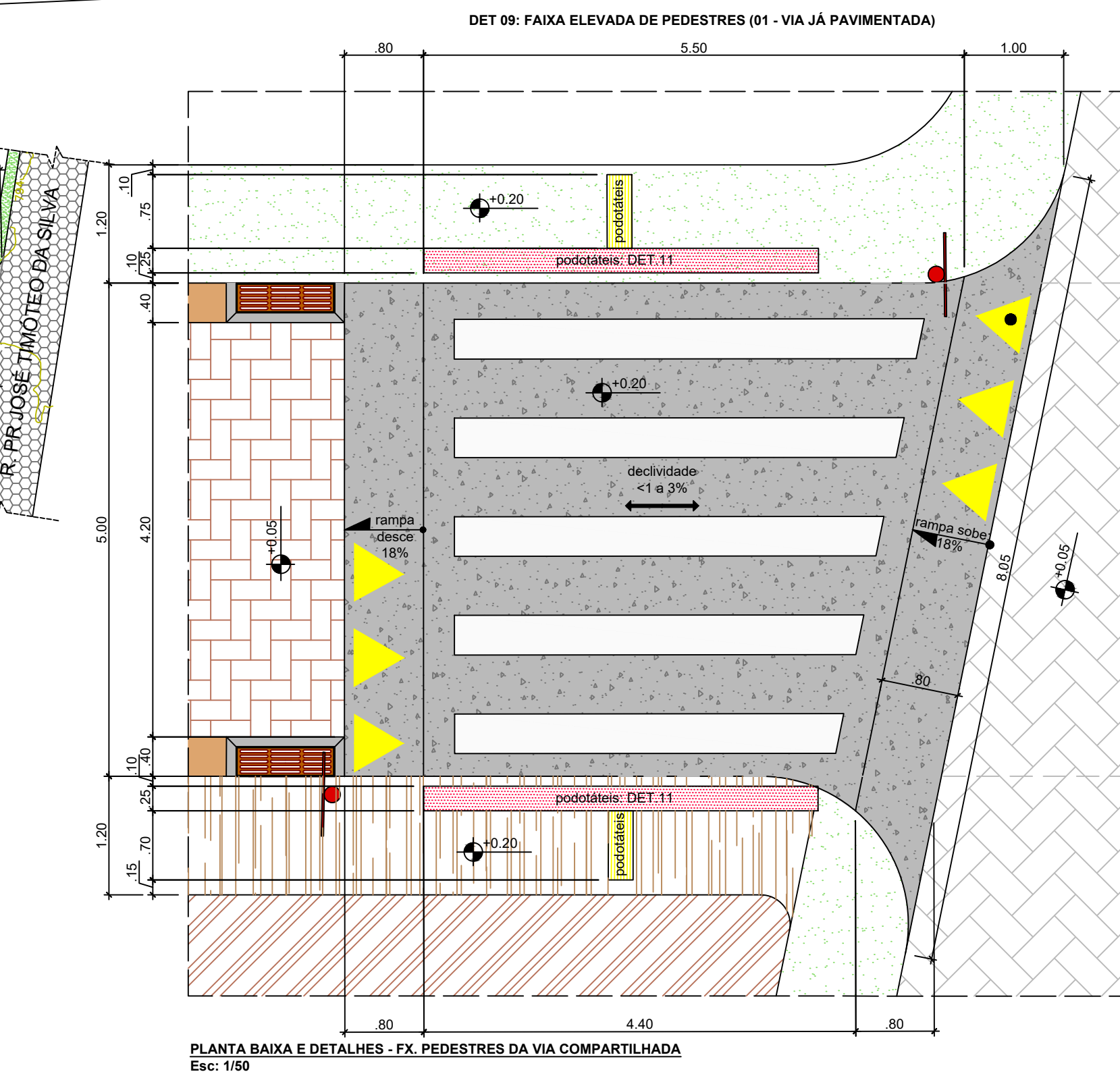
*ÁREA TOTAL A REGULARIZAR: 823M² (INCLUINDO PASSEIOS)
PLANTA DO LEVANTAMENTO TOPOGRÁFICO - ESC.: 1/500

DETALHE 05: FIXAÇÃO DAS PLACAS DE TRÂNSITO

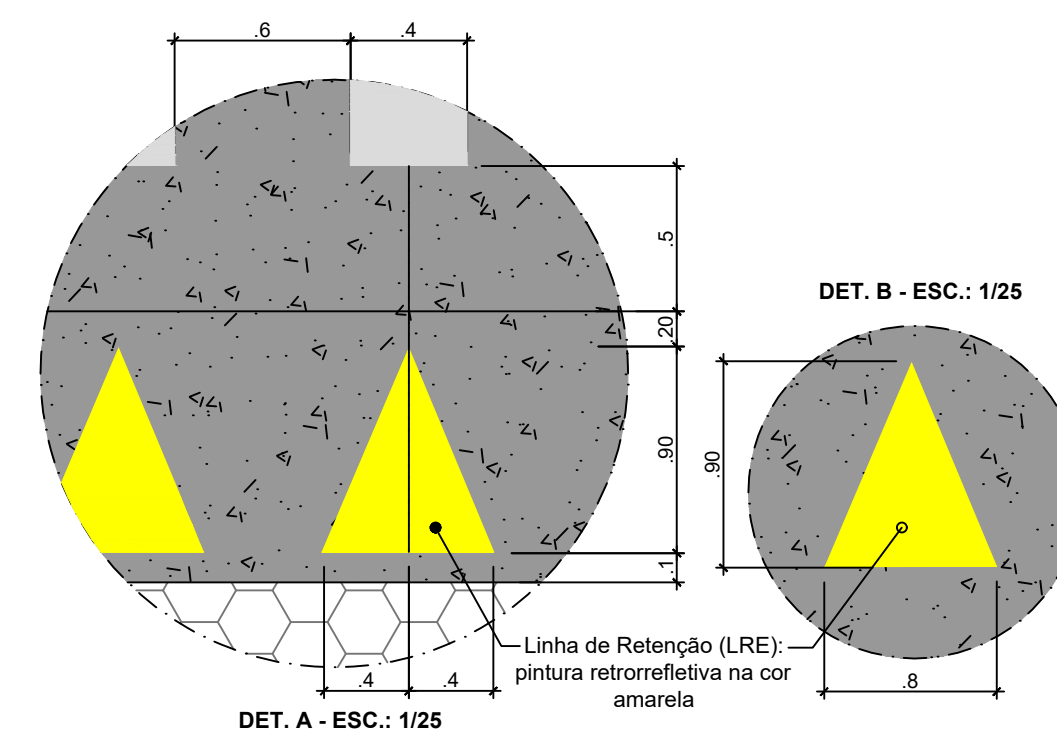
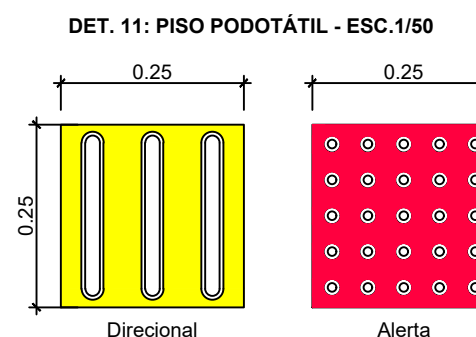
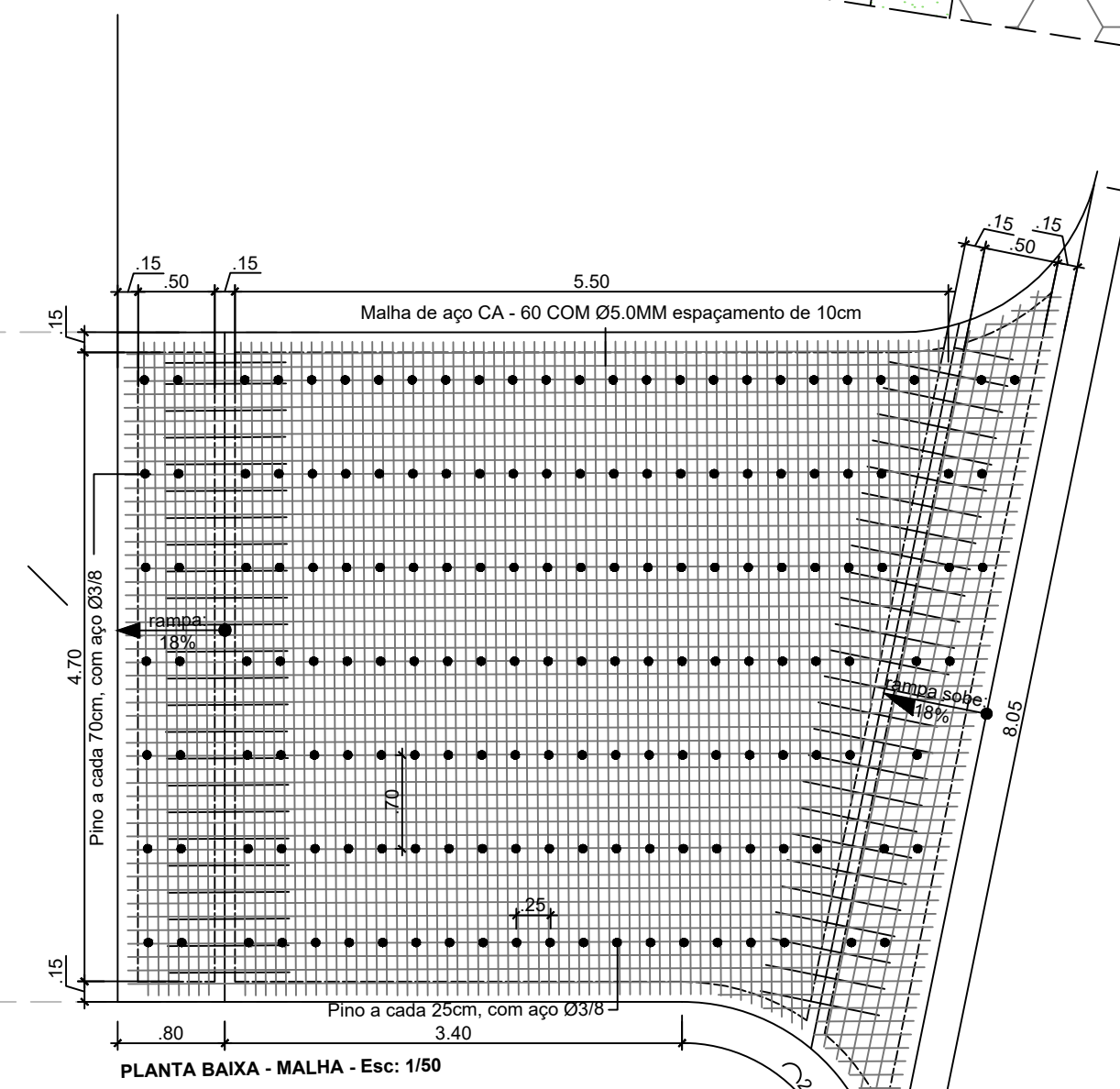
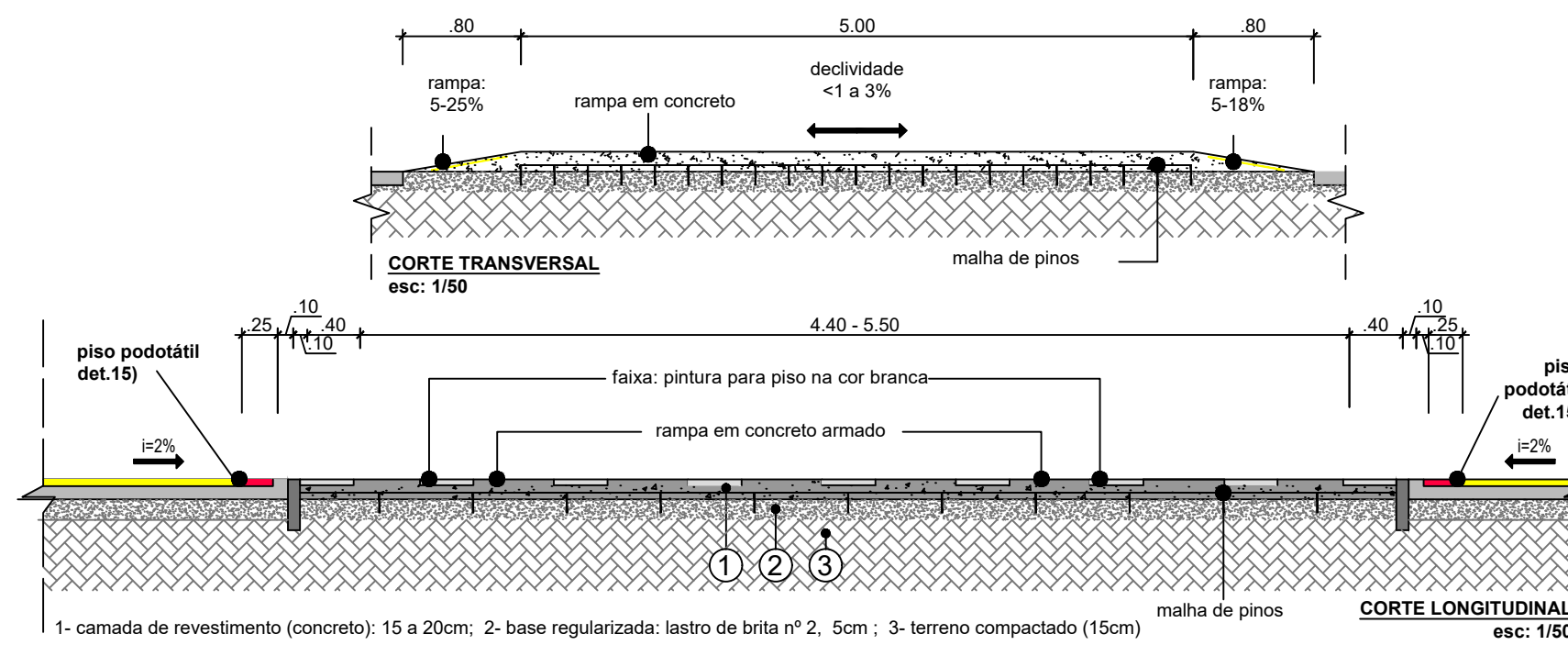


DET. 02 BLOCO INTERTRAVADO
ESC.: 1/25

LEGENDA / SIMBOLOGIA - QUANTITATIVO TRECHO 01			
	Áreas Edificadas		Borda original da via
	Calçamento Existente:		PV's: 02 Unid. completas (DET.07)
*Calçamento existente: à DEMOLIR (para inserir sarjetas): 30,61m² - à cargo da prefeitura		BLs: 05unid. completas (inclui grelhas) - ver DET. 06	
**Calçamento existente: à DEMOLIR (para inserir a Faixa 01): 33,84m² - à cargo da prefeitura		Placas de trânsito vertical (DET.05) 02 unidades no trecho 01, sendo: -Faixa de pedestres (02 unid.);	
***Calçamento existente: à REMOVER e REASSENTAR, para inserir a drenagem profunda: 80m² (à cargo da prefeitura)		Conduto Principal: tubo de concreto, diâm. 60m: 47,00mL	
	Calçadas existentes		Conduto Secundário: tubo de concreto, diâm.40: 24mL
	Sarjeta: 75,00mL (ver det.01)		*01 Faixas de pedestre elevada, em concreto (DET.09): 34m² - Às Fins. de Pedestres serão executadas pela prefeitura
Meio-fios: são 73mL lineares no trecho 01, mas as calçadas existentes e à adequar, já possuem meio-fio e estão alinhadas à via, portanto, em possíveis adequações dos passeios e SE HOUVER necessidade de refazer os meio-fios, ficarão à cargo da prefeitura.			Piso Podotátil Direcional (DET.11) 08 placas
			Piso Podotátil de alerta (DET.11) 34 placas



PLANTA BAIXA E DETALHES - FX. PEDESTRES DA VIA COMPARTILHADA
Esc: 1/50



PREFEITURA MUNICIPAL DIVINO - MG

- CONTEÚDO / FINALIDADE:
PLANTA DE LAYOUT E INDICAÇÃO DO SISTEMA DE DRENAGEM PARA CONSTRUÇÃO DE PAVIMENTAÇÃO.
- LOCAL:
RUA PROJETA, DISTRITO DE BOM JESUS - DIVINO/ MG. CEP: 36.825-000
- PREFEITURA MUNICIPAL:
- PREFEITO
- PROJETO DE PAVIMENTAÇÃO/SINALIZAÇÃO:

ALINE CORRÊA
ARQUITETA E URBANISTA - CAU: A95437-3

RESP. TÉCNICA / EXECUÇÃO / CÁLCULO / DRENAGEM E PLANILHA ORÇAMENTÁRIA:

ANA PAULAZZI OLIVEIRA
ENGENHEIRA CIVIL - CREA MG 161.303/D

ESCALAS: DATA: PRANCHA:

INDICADAS: SETEMBRO/2023: 01/05

OBS: QUALQUER QUE SEJA A ESCALA INDICADA, AS COTAS REPRESENTAM A VERDADEIRA GRANDEZA DAS DIMENSÕES